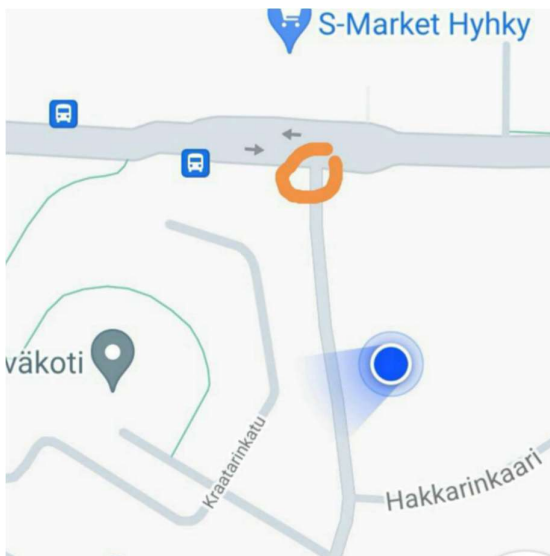





SELVITYS KORVAUSVAATIMUKSEEN

Vaurioituneen auton rekisterinumero		Muu vaurio	liukastuminen
Korvausvaatimuksen esittäjän nimi			
Tapahtumapäivä	24.01.2024	Kello	08.00
Tapahtumapaikka	Hakkarinkaari 11 läheisyydessä		
Hoitovelvollisuus			
Korvausvelvollisuus			



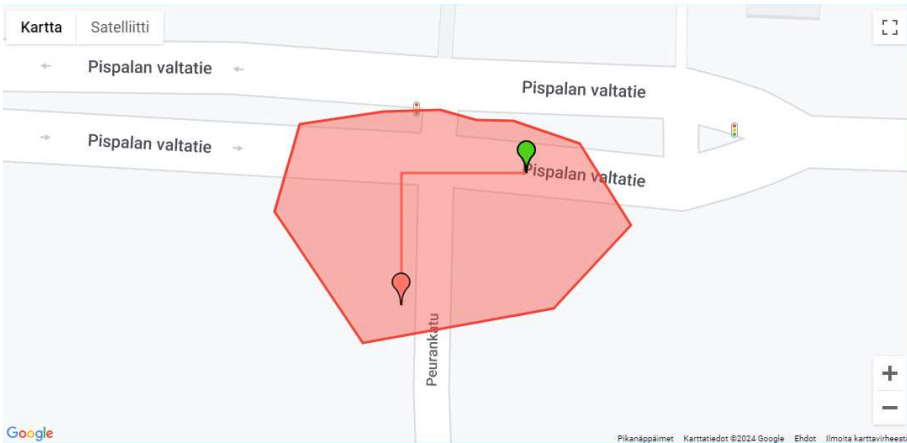
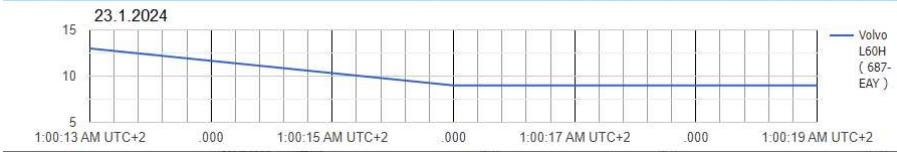
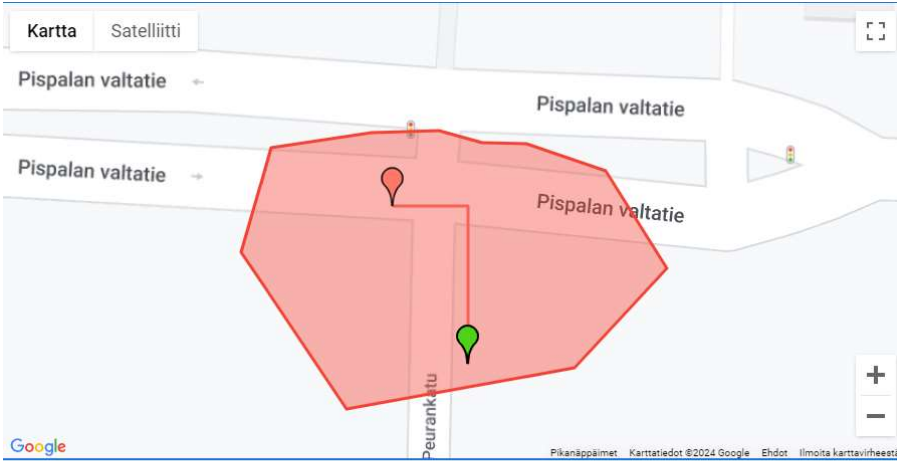
Kohde hiekoitettu 23.1.2024 klo 01:00 ja 24.1.2024 klo 05:40



Kuvattu 23.1.2024 / Huom tie sula



Kuvattu 25.1.2024 / Huom sepeli





23.1.2024	Lämpötila	Kastepiste	Lämpötila	Tie-kaste-	Lumi	Vesi	Kokonais	Sateen	Keskituuli	Puuska	Tuulen
Kello	tie C	C	ilma C	piste ero	cm	mm	sade mm	olomuoto	m/s	m/s	suunta
1:00	0,0	1,7	3,0	-1,7	0,0	0,1	0,1	vesi	1,8	7,3	198
2:00	-0,1	1,1	2,9	-1,2	0,0	0,0	0,0		1,3	6,6	211
3:00	-0,2	0,7	3,0	-0,9	0,0	0,0	0,0		1,2	7,4	216
4:00	-0,4	0,4	2,8	-0,8	0,0	0,0	0,0		1,2	4,5	222
5:00	-0,3	0,3	2,8	-0,6	0,0	0,0	0,0		1	4,4	223
6:00	-0,5	0,1	2,6	-0,6	0,0	0,0	0,0		1,1	4,5	218
7:00	-0,1	-0,2	2,5	0,1	0,0	0,0	0,0		1	4	222
8:00	0,6	-0,4	2,6	1,0	0,0	0,0	0,0		1,1	5,5	221
9:00	0,8	-0,5	2,7	1,3	0,0	0,0	0,0		1,1	5,7	220
10:00	0,8	-0,4	2,6	1,2	0,0	0,0	0,0		1,2	5	218
11:00	0,8	-0,3	2,5	1,1	0,0	0,0	0,0		1,3	5,1	212
12:00	1,1	-0,2	2,5	1,3	0,0	0,0	0,0		1,2	5,1	211
13:00	1,5	0,1	2,4	1,4	0,0	0,0	0,0		1,5	6,8	197
14:00	1,9	0,5	2,2	1,4	0,0	0,1	0,1	vesi	1,4	6	202
15:00	1,8	0,4	2,2	1,4	0,0	0,0	0,0		1	5	217
16:00	1,4	0,3	2,1	1,1	0,0	0,0	0,0		0,9	5,7	225
17:00	1,3	0,3	2,0	1,0	0,0	0,0	0,0		0,8	3,2	226
18:00	1,2	0,3	1,9	0,9	0,0	0,0	0,0		0,7	2,9	225
19:00	1,3	0,4	1,6	0,9	0,0	0,0	0,0		0,7	3,6	225
20:00	0,8	0,4	1,5	0,4	0,0	0,0	0,0		0,5	1,5	231
21:00	0,7	0,4	1,5	0,3	0,0	0,0	0,0		0,5	2,5	227
22:00	0,6	0,3	1,5	0,3	0,0	0,0	0,0		0,6	3,1	220
23:00	0,3	0,0	1,3	0,3	0,0	0,0	0,0		0,5	1,9	223
24:00	0,0	-0,1	1,2	0,1	0,0	0,0	0,0		0,5	2	221

4020 Tie 12 Tampere, Särkänniemi 24.1.2024

24.1.2024	Lämpötila	Kastepiste	Lämpötila	Tie-kaste-	Lumi	Vesi	Kokonais	Sateen	Keskituuli	Puuska	Tuulen
Kello	tie C	C	ilma C	piste ero	cm	mm	sade mm	olomuoto	m/s	m/s	suunta
1:00	-0,1	-0,3	1,0	0,2	0,0	0,0	0,0		1,5	4,2	269
2:00	-0,3	-0,6	0,7	0,3	0,0	0,0	0,0		2,3	4,7	298
3:00	-0,8	-1,1	0,6	0,3	0,0	0,0	0,0		2	3,7	302
4:00	-1,2	-1,5	0,3	0,3	0,0	0,0	0,0		1,1	2,7	278
5:00	-1,2	-1,4	-0,1	0,2	0,0	0,0	0,0		0,5	2,4	240
6:00	-1,2	-1,6	-0,6	0,4	0,0	0,0	0,0		0,4	1,7	213
7:00	-1,1	-1,5	-1,0	0,4	0,0	0,0	0,0		0,5	1,8	213
8:00	-0,9	-1,7	-1,3	0,8	0,0	0,0	0,0		0,5	1,8	212
9:00	-0,7	-1,8	-1,6	1,1	0,0	0,0	0,0		0,4	1,4	209
10:00	-0,9	-1,7	-1,5	0,8	0,0	0,0	0,0		0,5	2,7	172
11:00	-0,8	-1,7	-1,4	0,9	0,0	0,0	0,0		0,8	3	143
12:00	-0,5	-1,8	-1,4	1,3	0,0	0,0	0,0		0,8	2,8	147
13:00	-0,3	-1,9	-1,4	1,6	0,0	0,0	0,0		1,1	4,7	153
14:00	-0,1	-1,7	-1,1	1,6	0,0	0,0	0,0		1,4	3,7	100
15:00	-0,1	-1,7	-1,1	1,6	0,0	0,0	0,0		1,5	3,9	111
16:00	-0,4	-1,6	-1,2	1,2	0,0	0,0	0,0		1,7	4,5	88
17:00	-0,7	-1,9	-1,5	1,2	0,0	0,0	0,0		2,4	5,8	82
18:00	-0,9	-1,9	-1,4	1,0	0,0	0,0	0,0		1,8	5,8	80
19:00	-0,9	-1,7	-1,3	0,8	0,0	0,0	0,0		3,1	6,3	59
20:00	-0,9	-1,6	-1,1	0,7	0,0	0,0	0,0		3,4	5,6	56
21:00	-1,1	-1,6	-1,2	0,5	0,0	0,0	0,0		3,4	5,5	48
22:00	-1,3	-1,6	-1,2	0,3	0,0	0,0	0,0		3,7	5,9	41
23:00	-1,3	-1,8	-0,9	0,5	0,0	0,0	0,0		3,5	4,8	39
24:00	-1,4	-1,9	-1,0	0,5	0,0	0,0	0,0		3,3	4,9	13



Liitteet: GPS-tieto: Kiho, säätiedot: Omakeli, kuvat: Vaisala RoadAI Map		
Tiedot antoi	Päiväys	16.4.2024
	Nimi	TL
	Ammattinimike	työnjohtaja